

令和8年度	舗装維持修繕工事
工事番号	起第6450号
路線名	八戸野辺地線
施工箇所	上北郡おいらせ町川端 地内
位置図	縮尺 ー
図面番号	3 葉中 1
青森県上北県土整備事務所	
青森県	

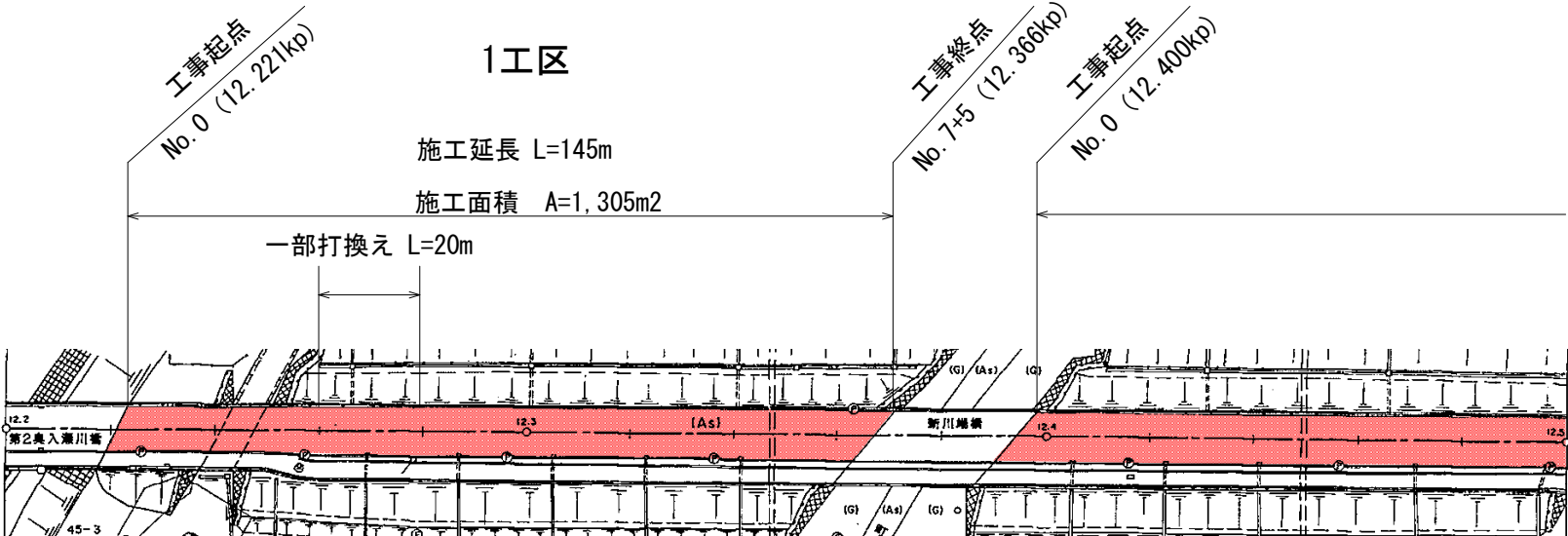
位置図



この地図の作成に当たっては、国土地理院長の承認を得て、同院発行の基礎地図情報及び電子地形図(タイル)を使用した。(承認番号 令元情使、第634号)

令和8年度 舗装道維持修繕 工事	
工事番号	起 第 6450 号
路線名	八戸野辺地線
施工箇所	上北郡おいらせ町川端 地内
平面図	S=1:1000
図面番号	3 葉中 2
青森県上北県土整備事務所	
青 森 県	

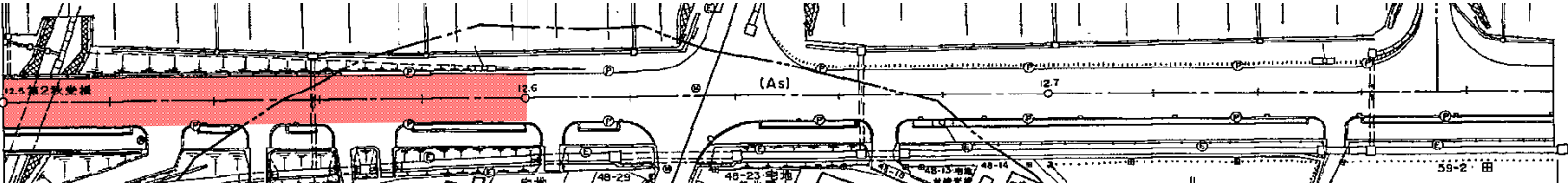
平面図



2工区

施工延長 L=200m
 施工面積 A=1,800m²

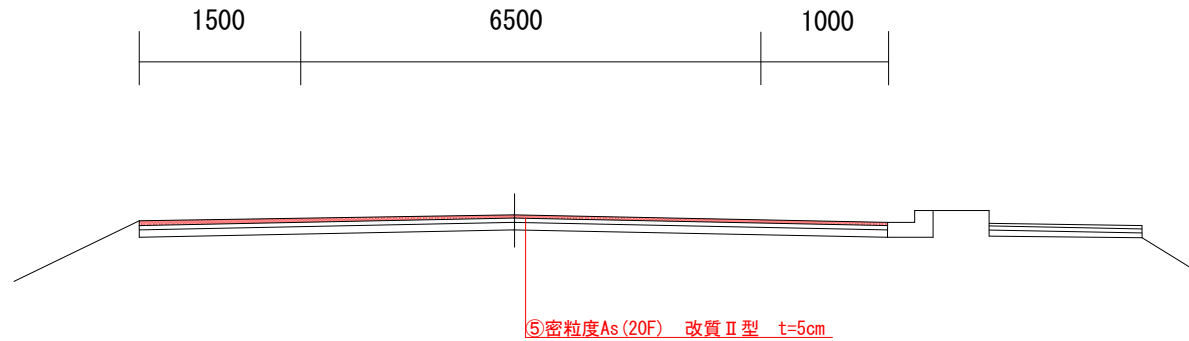
工事終点
 No. 10 (12.600kp)



令和8年度 舗装道維持修繕 工事	
工事番号	起 第 6450 号
路線名	八戸野辺地線
施工箇所	上北郡おいらせ町川端 地内
標準横断面	S=1:1000
図面番号	3 葉中 3
青森県上北県土整備事務所	
青 森 県	

標準横断面図

1工区、2工区（切削部）



1工区（打換え部）

